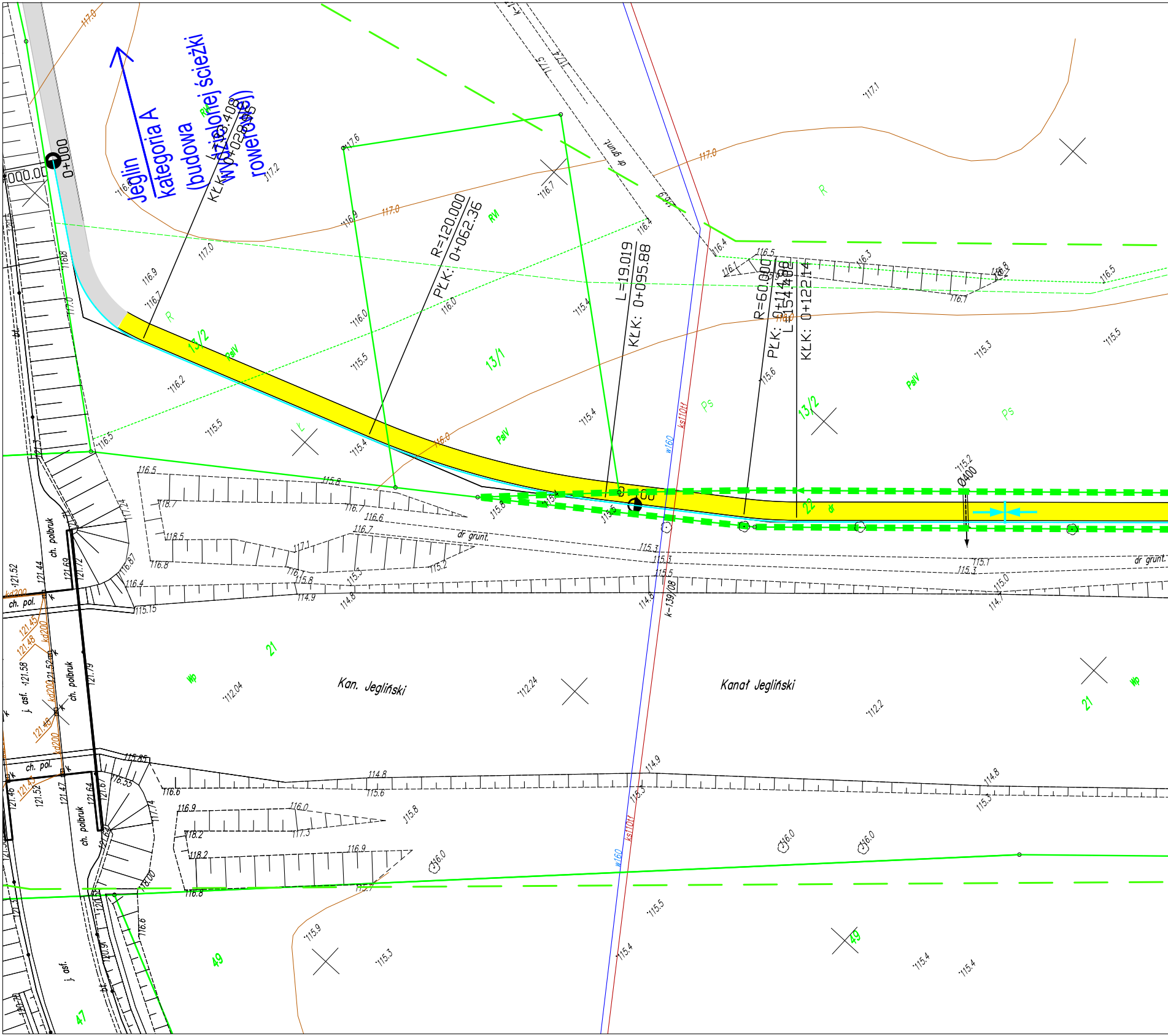
Jeglin
kategoria A
(budowa wydzielonej ścieżki rowerowej)
0+000
000.00
L=13.408
KŁK: 0+028.95
R=120.000
PŁK: 0+062.36
L=19.019
KŁK: 0+095.88
R=60.000
PŁK: 0+114.88
L=154.08
KŁK: 0+122.14
Ø400
13/2
13/1
13/2
22
21
21
49
49
47
R
R
RV
RV
PsIV
PsIV
PsIV
Ps
Ps
Ł
dr
Wp
Wp
Kan. Jegliński
Kanał Jegliński
dr grunt
dr grunt.
dr grunt.
ch. polbruk
ch. polbruk
ch. polbruk
ch. pol.
ch. pol.
j. asf.
j. asf.
kd200
kd200
kd200
w160
w160
ks110it
ks110it
k-139/08
117.0
117.0
117.0
116.0
117.6
117.2
117.1
116.7
116.4
116.5
116.1
116.3
116.8
116.7
116.5
115.5
115.3
116.9
116.7
116.2
115.5
115.4
116.0
115.5
116.0
115.4
115.4
115.6
115.2
115.8
115.6
116.5
118.7
116.7
116.6
116.7
117.1
118.5
116.8
115.2
115.3
115.8
116.4
115.15
114.9
114.8
115.3
115.3
115.5
114.8
115.1
115.3
115.0
114.7
121.52
121.44
121.69
121.72
116.87
117.24
121.45
121.48
121.58
121.52
121.9
121.48
121.46
121.52
121.47
121.64
121.67
121.62
112.04
112.24
112.2
115.85
116.35
116.6
114.8
115.6
114.9
115.3
114.8
115.3
116.9
116.0
115.8
117.4
118.2
117.3
118.2
116.9
116.8
116.0
115.7
116.0
116.0
118.00
115.9
115.3
115.5
115.4
115.4
115.4
116.6
120.91
120.70

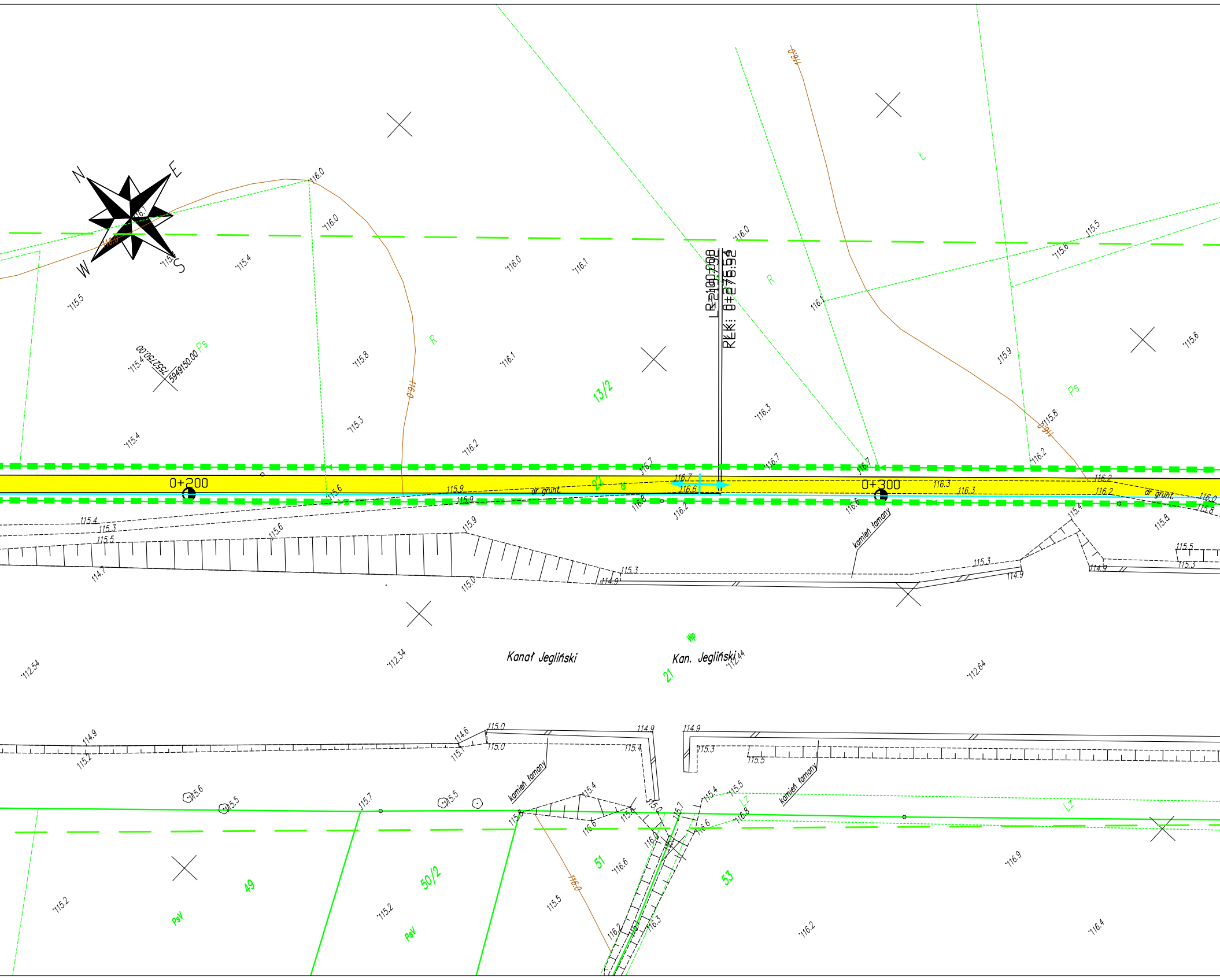
N
E
S
W
0+200
0+300
R=100.00
PŁK: 0+276.54
13/2
22
21
49
50/2
51
53
Ps
R
Ł
Wp
PsV
Lz
dr
dr grunt.
dr grunt.
5949150.00
7552750.00
Kanał Jegliński
Kan. Jegliński
kamień łamany
kamień łamany
kamień łamany
116.0
115.5
115.4
115.8
115.3
116.2
116.1
116.0
116.3
116.7
115.9
115.6
112.54
112.34
112.44
112.64
114.9
115.0
115.2
114.6
115.7
116.6
116.9
116.4
115.2

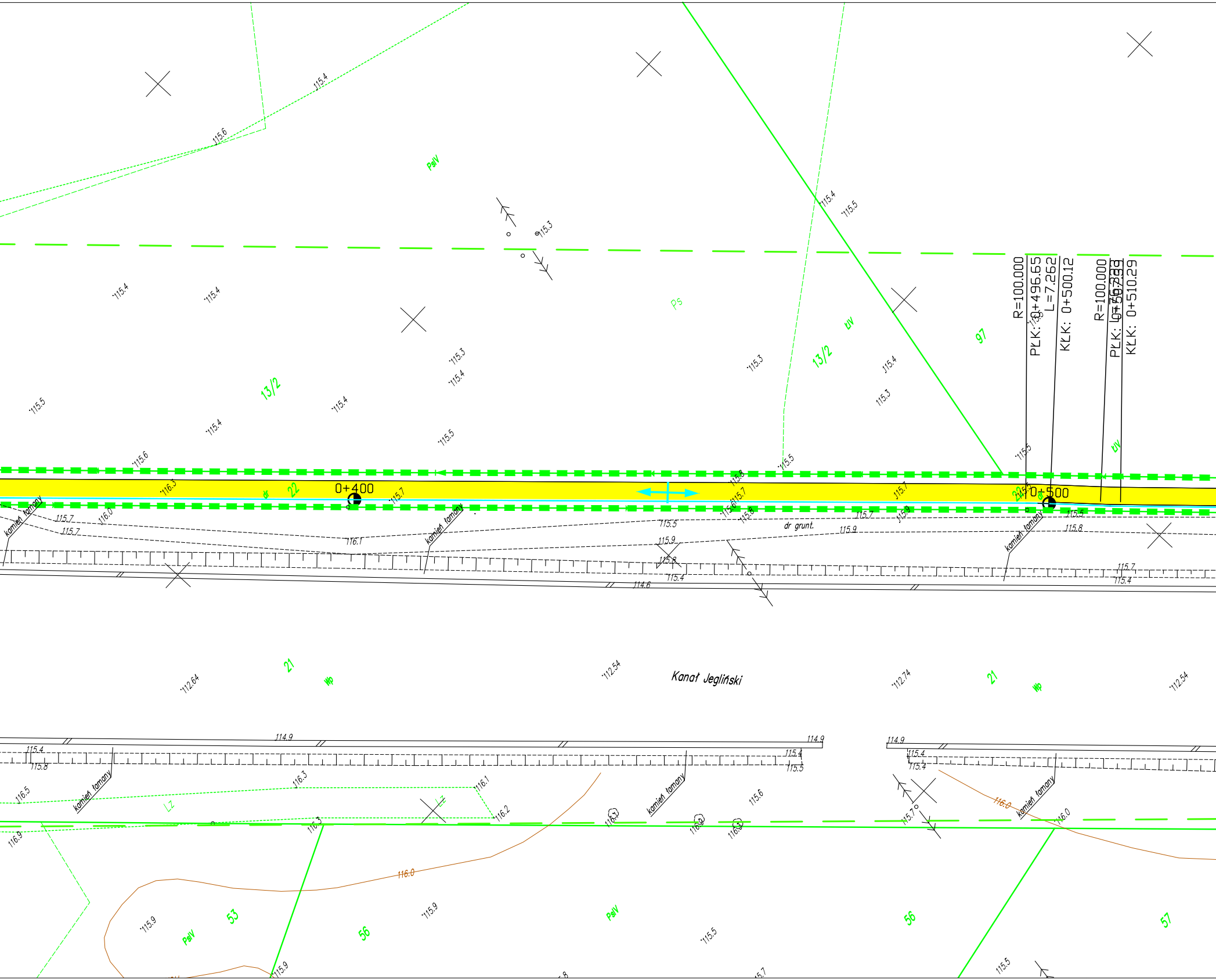
PsIV
Ps
ŁIV
13/2
97
22
dr
0+400
0+500
R=100.000
PŁK: 0+496.65
L=7.262
KŁK: 0+500.12
R=100.000
PŁK:
KŁK: 0+510.29
kamień łamany
dr grunt.
Kanał Jegliński
21
Wp
LZ
53
56
57
115.4
115.6
115.3
115.5
115.7
115.8
115.9
116.0
116.1
116.2
116.3
116.5
116.9
114.6
114.9
112.64
112.54
112.74

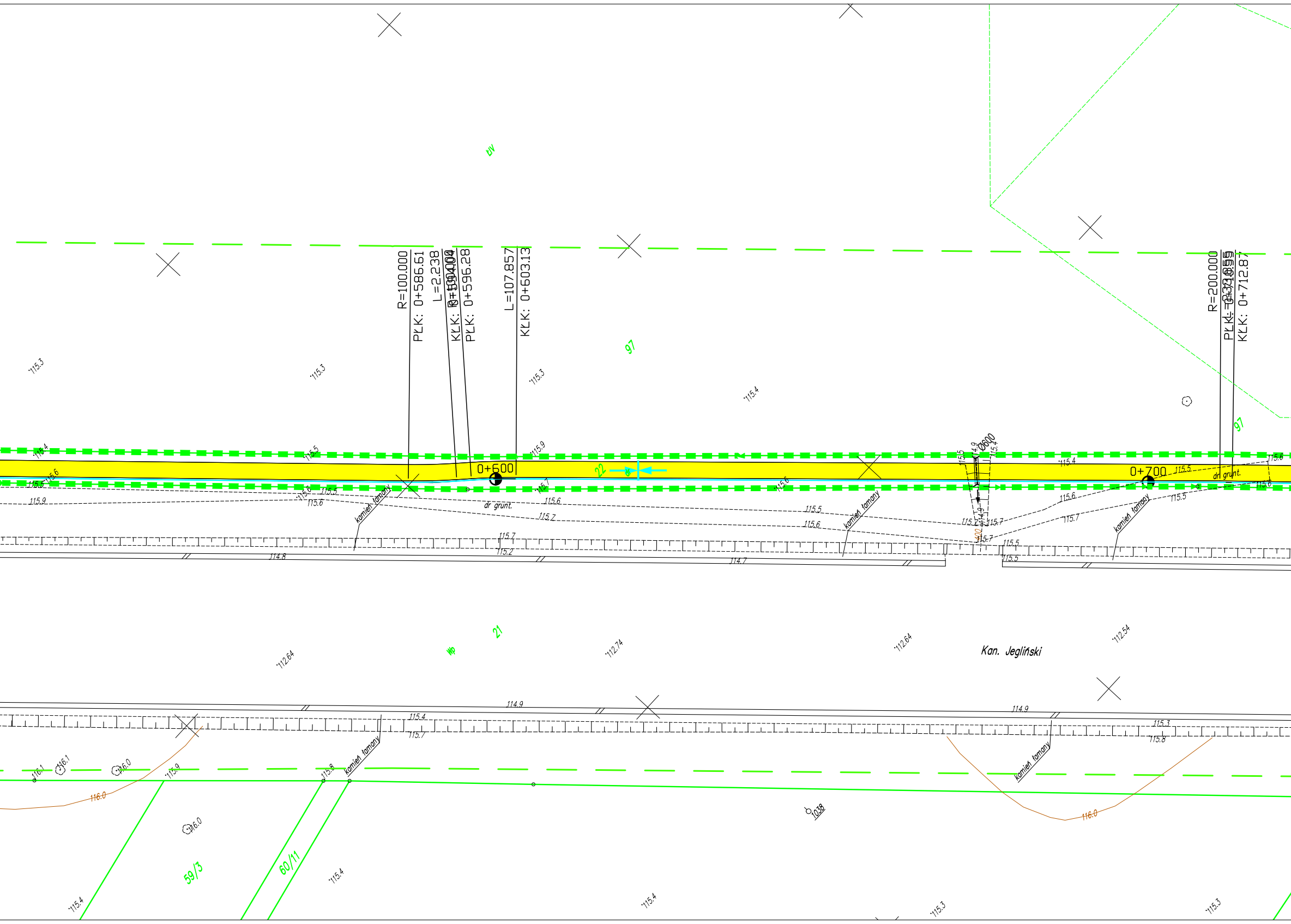
R=100.000
PŁK: 0+586.51
L=2.238
KŁK: 0+594.00
PŁK: 0+596.28
L=107.857
KŁK: 0+603.13
R=200.000
PŁK: 0+710.59
KŁK: 0+712.87
97
97
21
22
0+600
0+700
Ø600
dr grunt.
dr grunt.
kamień łamany
kamień łamany
kamień łamany
kamień łamany
kamień łamany
Kan. Jegliński
59/3
60/11
1038
115.3
115.3
115.3
115.4
115.5
115.6
115.9
115.7
115.6
115.5
115.7
115.2
114.8
114.7
115.5
115.6
114.9
114.9
115.4
115.7
115.3
115.8
116.0
116.0
116.1
112.64
112.74
112.64
112.54

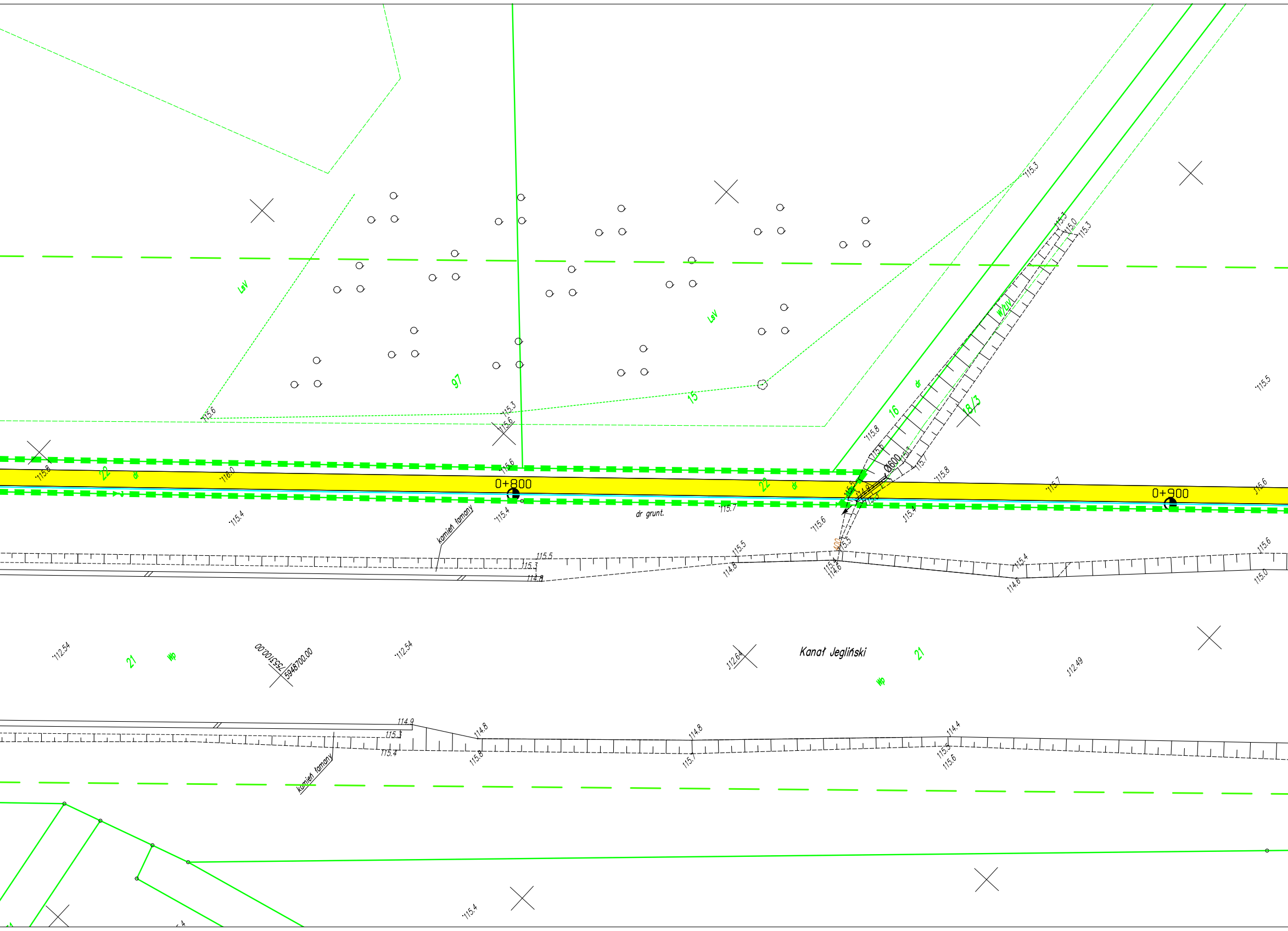

115.3
115.3
115.0
115.3
W2/V
LsV
LsV
97
15
16
dr
18/3
115.5
115.6
115.3
115.6
115.8
22
dr
116.0
115.6
0+800
22
dr
115.8
115.5
Ø600
115.3
115.7
115.8
115.7
0+900
115.6
115.4
kamień łamany
115.4
dr grunt.
115.7
115.6
115.4
400
115.5
115.5
115.3
114.8
115.5
114.8
115.4
114.6
115.4
114.6
115.6
115.0
112.54
21
Wp
7551000.00
5948700.00
112.54
112.64
Kanał Jegliński
21
Wp
112.49
114.9
115.3
115.4
kamień łamany
114.8
115.8
114.8
115.7
114.4
115.3
115.6
115.4

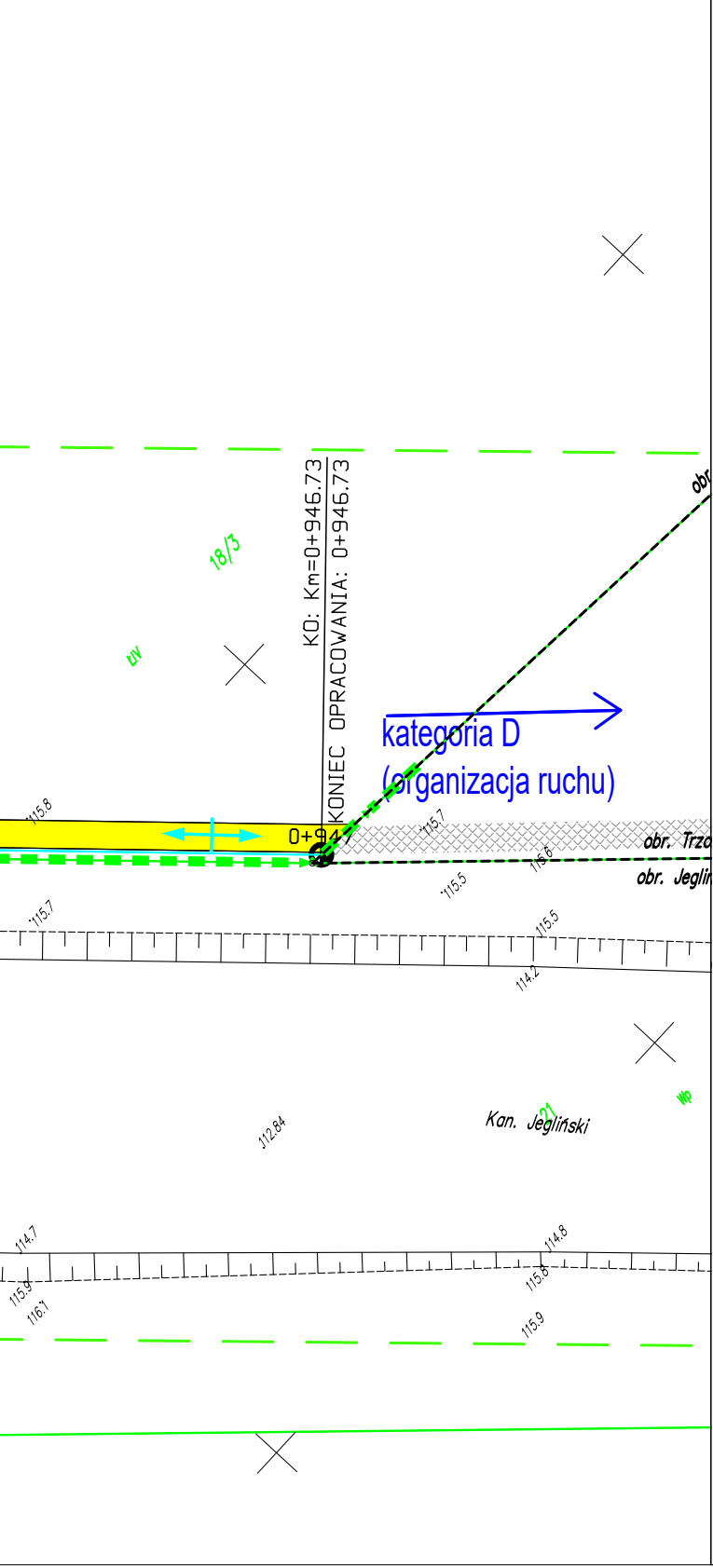
KO: Km=0+946.73
KONIEC OPRACOWANIA: 0+946.73
18/3
ŁIV
kategoria D
(organizacja ruchu)
0+94
obr.
obr. Trz
obr. Jegli
115.8
115.7
115.7
115.6
115.5
115.5
114.2
112.84
Kan. Jegliński
21
Wp
114.7
114.8
115.9
116.1
115.8
115.9

LEGENDA

🟩	GRANICA DZIAŁKI/PAS DROGOWY
🟧	REMONT NAWIERZCHNI SZUTROWEJ
🟨	WYDZIELONA ŚCIEŻKA ROWEROWA SZEROKOŚCI 2,5m O NAWIERZCHNI ASFALTOWEJ
⊗ / ⊗	DRZEWO DO WYCINKI/ZABEZPIECZENIA
▦	WZMOCNIENIE NAWIERZCHNI
☒	OBIEKT DO ROZBIÓRKI
▭	KRAWĘŻNIK WYSTAJĄCY
▭	OBRZEŻE BETONOWE
▭	MUR OPOROWY
▭	PRZELEW AWARYJNY
▭	NAJNIŻSZY/NAJWYŻSZY PUNKT
▨	KRZEWY DO WYCINKI
▭	RURY OSŁONOWE
⬜	OPRACOWANIE GDDKiA

Inwestor:
Stowarzyszenie Wielkie Jeziora Mazurskie 2020
ul. Kolejowa 6, 11-730 Mikołajki

Gmina Pisz
ul. Gizewiusza 5, 12-200 Pisz

Jednostka projektowa:
ARKAS-PROJEKT
al. Piłsudskiego 70A, 10-450 Olsztyn, tel: (+089) 532 45 00, fax: (+089) 532 45 10

Numer sprawy: 13/2017

Nazwa dokumentacji:
Opracowanie dokumentacji dla projektu pn."Mazurska Pętla Rowerowa" Zadanie 1 - Opracowanie kompletnej dokumentacji projektowo - kosztorysowej budowy ścieżek rowerowych w ramach Projektu Mazurska Pętla Rowerowa dla Etapu II MPR - tzw. Południowo - wschodni Trakt Rowerowy Krainy Wielkich Jezior Mazurskich zostanie zlokalizowany w granicach administracyjnych gmin: Orzysz, Pisz, Ruciane-Nida, przebiegał będzie przez miejscowości: Cierzpięty-Okartowo-Kwik-Pisz-Wiartel-Karwica-Krzyże-Ruciane-Nida-Iznota."

Tytuł rysunku:
Plan sytuacyjny

Branża: Drogowa

Projektant: mgr inż. Arkadiusz Obidziński w specjalności drogowej WAM/0014/POOD/08
Podpis:

Opracowała: Beata Załęska
Podpis:

Sprawdzający: mgr inż. Krystian Obidziński w specjalności drogowej WAM/0096/POOD/09
Podpis:

Nr arch.:	Stadium:	Data:	Skala:	Nr rys.:
283-ARKAS/OLS/2017	PB	03.2018	1:500	2.4.1